


«СОГЛАСОВАНО»

Заместитель главы
Администрация Вахитовского и
Приволжского районов
г. Казани»


Р.Р. Сафин
« » 2021 г.

«УТВЕРЖДАЮ»

Заведующая МАДОУ «Детский
сад №307 комбинированного
вида с воспитанием и
обучением на татарском языке»
Приволжского района
г. Казани


Ф.Т. Валеева
« » 2021 г.

«СОГЛАСОВАНО»

Начальник отделения пропаганды
ОГИБДД УМВД России г.Казани,
майор полиции


А.М. Валиева
« » 2021 г.

ПАСПОРТ

дорожной безопасности образовательной организации

Муниципальное автономное дошкольное образовательное учреждение

«Детский сад №307 комбинированного вида

с воспитанием и обучением на татарском языке»

Приволжского района г. Казани

2021 год

Общие сведения

Муниципальное автономное дошкольное образовательное учреждение «Детский сад №307 комбинированного вида с воспитанием и обучением на татарском языке» Приволжского района г.Казани

Тип образовательной организации: дошкольная

Юридический адрес: 420059, г. Казань, ул. Ботаническая, дом 21

Фактический адрес: 420059, г. Казань, ул. Ботаническая, дом 21

Руководители образовательной организации:

Заведующая Валеева Фирдаус Тимершаиховна 277-41-06
(фамилия, имя, отчество) (телефон)

Старший воспитатель Нурмиева Эльнара Рахимзяновна 277-41-06
(фамилия, имя, отчество) (телефон)

Начальник отдела образования
Вахитовскому и Приволжскому
районам г.Казани _____ 224-35-30

Старший инспектор (по пропаганде БДД)
отделения пропаганды БДД ОГИБДД
УМВД России по г.Казани,
капитан полиции _____ М.С. Гостев

Ответственные работники
за мероприятия по профилактике
детского травматизма
старший воспитатель _____ Э.Р. Нурмиева
277-41-06

Руководитель или ответственный
работник дорожно-эксплуатационной
организации, осуществляющей
содержание улично-дорожной
сети (УДС)* _____ (телефон)
(фамилия, имя, отчество)

* Дорожно-эксплуатационные организации, осуществляющие содержание УДС и ТСОДД, несут ответственность в соответствии с законодательством Российской Федерации (Федеральный закон «О безопасности дорожного движения» от 10 декабря 1995 г. № 196-ФЗ, Кодекс Российской Федерации об административных правонарушениях, Гражданский кодекс Российской Федерации).

Руководитель или ответственный
работник дорожно-эксплуатационной
организации, осуществляющей
содержание технических средств
организации дорожного
движения (ТСОДД)*

_____ (фамилия, имя, отчество)

_____ (телефон)

Количество обучающихся (учащихся, воспитанников) 140 .

Наличие уголка по БДД имеется во всех дошкольных группах .
(если имеется, указать место расположения)

Наличие класса по БДД не имеется .
(если имеется, указать место расположения)

Наличие автогородка (площадки) по БДД имеется .

Наличие автобуса в образовательной организации не имеется .
(при наличии автобуса)

Владелец автобуса нет .

Время занятий в образовательной организации:

1-ая смена; 09.00 – 10.50 (период)

2-ая смена: 15.20 – 17.00 (период)

Внеклассные занятия: в режимные моменты в течение дня (период)

Телефоны оперативных служб:

Единая дежурно-диспетчерская служба (ЕДДС) (для звонков с мобильных телефонов. Бесплатно, работает даже без sim-карты) — 112

Пожарная служба 101 (с городских и мобильных телефонов)

Полиция 102 (с городских и мобильных телефонов)

Скорая медицинская помощь 103 (с городских и мобильных телефонов)

Горгаз 104 (с городских и мобильных телефонов)

ЕДИНЫЙ ОБЩЕРОССИЙСКИЙ детский телефон доверия 8(800)2000-122

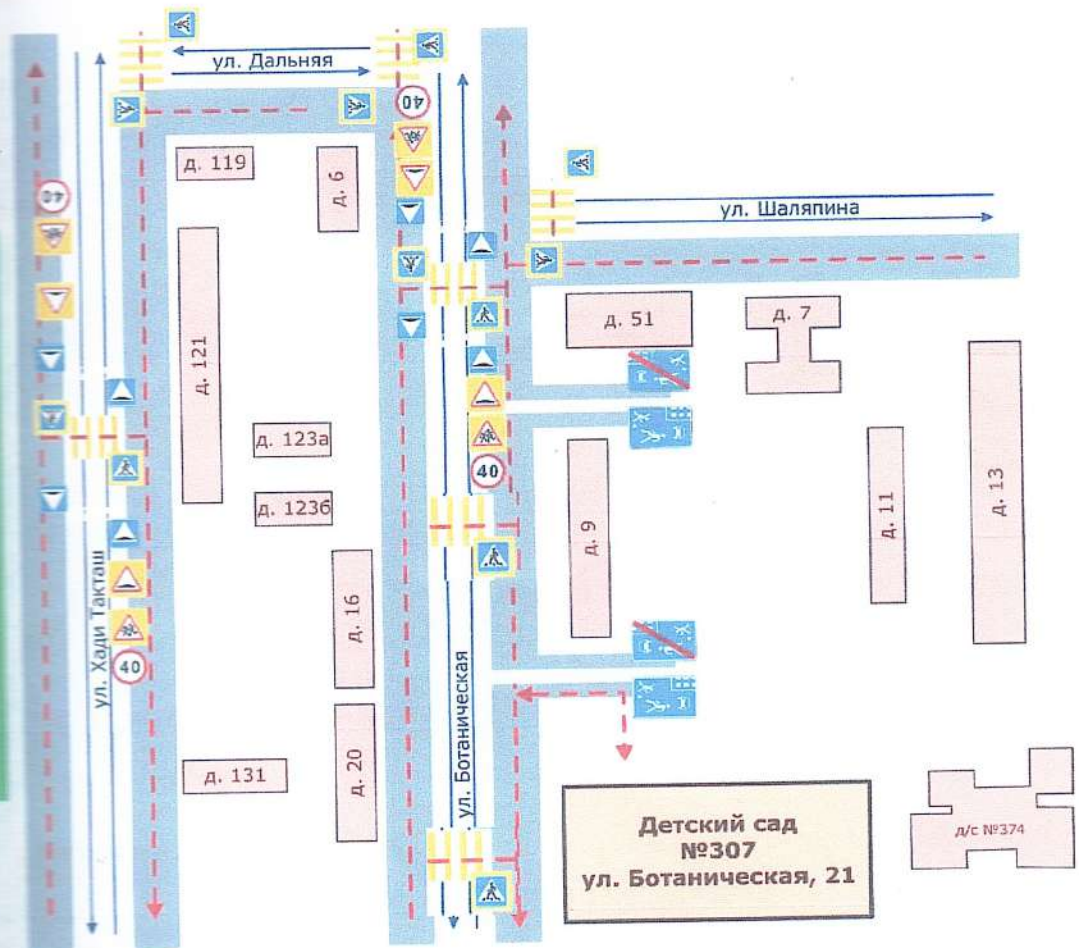
Содержание










I. План-схемы образовательной организации (сокращение – ОО).

1. Район расположения образовательной организации, пути движения транспортных средств и детей (обучающихся).
2. Организация дорожного движения в непосредственной близости от образовательной организации с размещением соответствующих технических средств организации дорожного движения, маршруты движения детей и расположение парковочных мест.
3. Маршруты движения организованных групп детей от образовательной организации к стадиону, парку или спортивно-оздоровительному комплексу.
4. Пути движения транспортных средств к местам разгрузки/погрузки и рекомендуемые безопасные пути передвижения детей по территории образовательной организации.

I. План-схемы образовательной организации








1. Район расположения образовательной организации, пути движения транспортных средств и детей (обучающихся)



-  - образовательное учреждение
-  - жилая застройка
-  - проезжая часть
-  - тротуар
-  - зеленая зона
-  - движение транспортных средств
-  - движение транспортных средств по территории образовательного учреждения
-  - движение детей (учеников) в (из) образовательное учреждение
-  - место разгрузки/погрузки

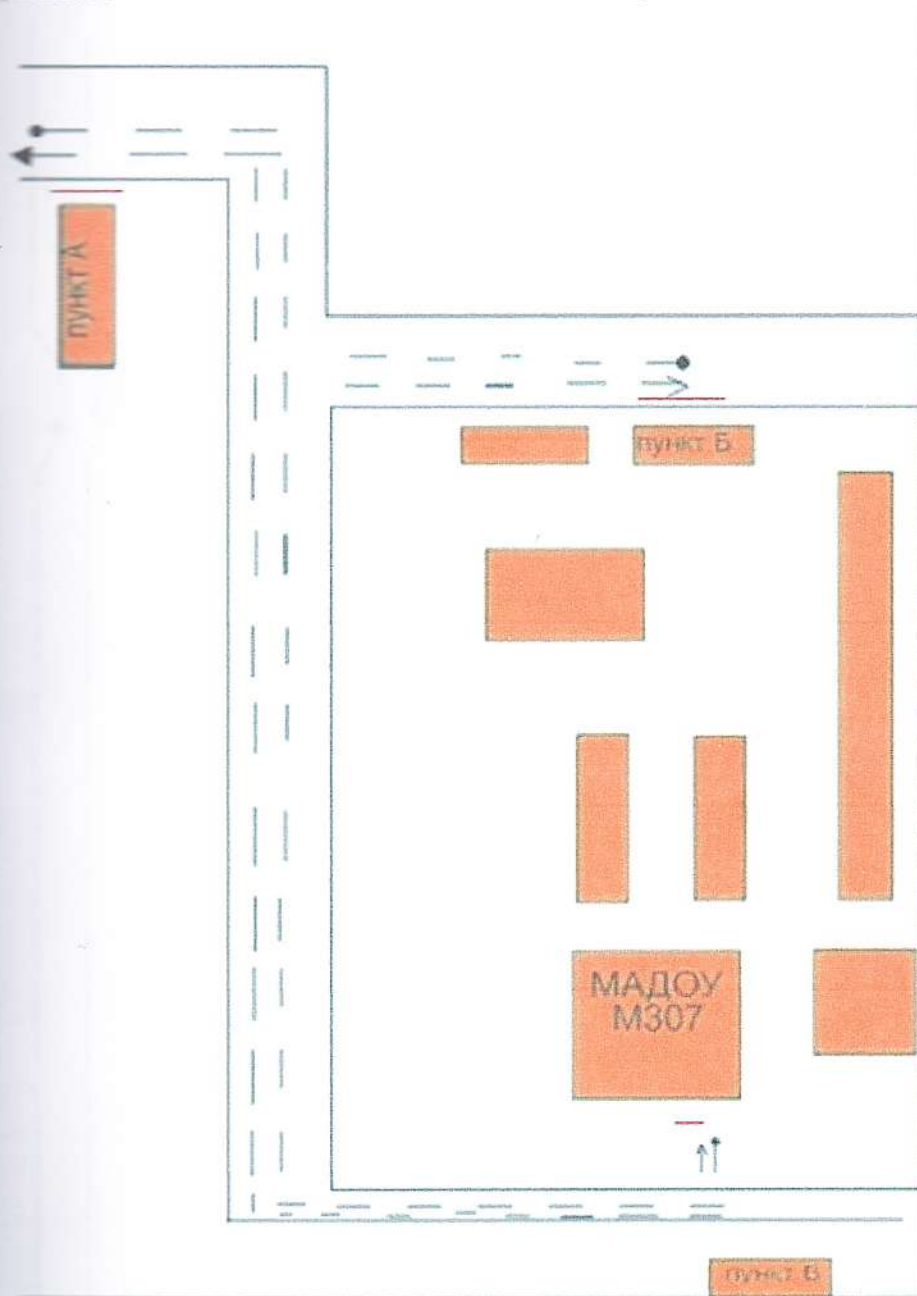
**2. Схема организации дорожного движения
в непосредственной близости от образовательного учреждения
с размещением соответствующих технических средств
организации дорожного движения, маршрутов движения детей
и расположения парковочных мест**



-  - образовательное учреждение
-  - проезжая часть
-  - тротуар
-  - движение транспортных средств
-  - движение транспортных средств по территории образовательного учреждения
-  - движение детей (учеников) в (из) образовательное учреждение
-  - место разгрузки/погрузки

2. Маршрут движения автобуса до образовательного учреждения

Образец схемы



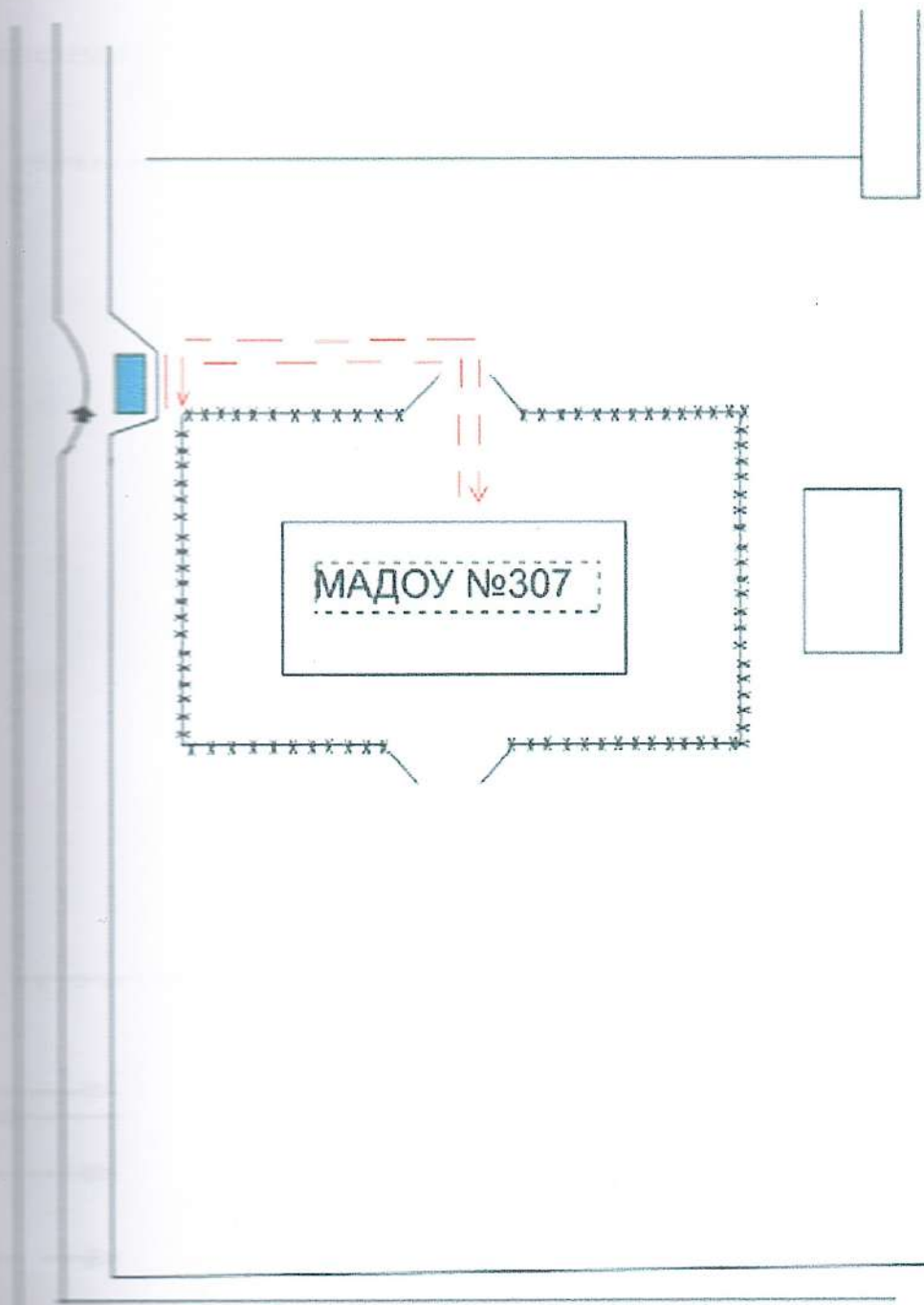
— — — — — - маршрут движения автобуса ОУ




■ - место посадки/высадки детей

(В случаях, когда осуществляется перевозка детей специальным транспортным средством на экскурсии, спортивные соревнования, в лагерь, к месту сдачи государственной аттестации и единого государственного экзамена, Паспорт безопасности ОУ дополняется схемой маршрута движения специального транспортного средства)

3. Безопасное расположение остановки автобуса у образовательного учреждения

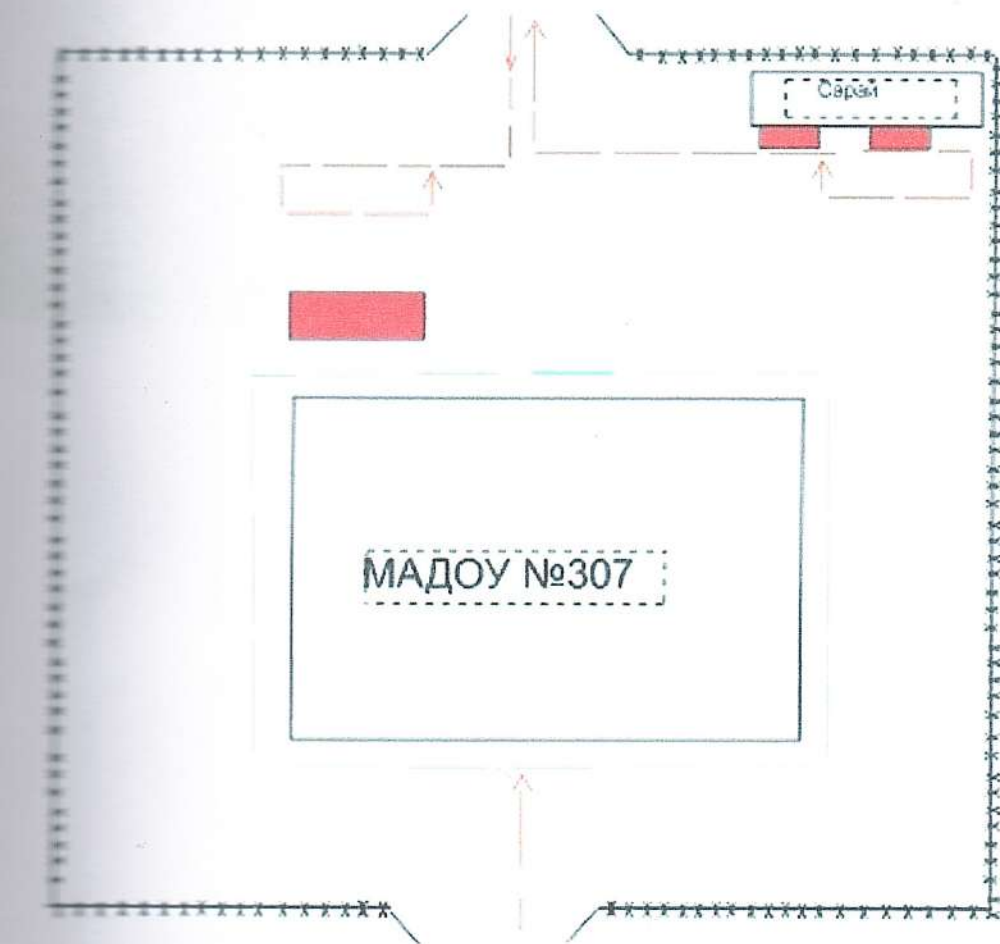
Образец схемы







-  - движение школьного автобуса
-  - движение детей и подростков к месту посадки/высадки
-  - место посадки/высадки детей и подростков

4. Пути движения транспортных средств к местам разгрузки/погрузки и рекомендуемые безопасные пути передвижения детей по территории образовательного учреждения

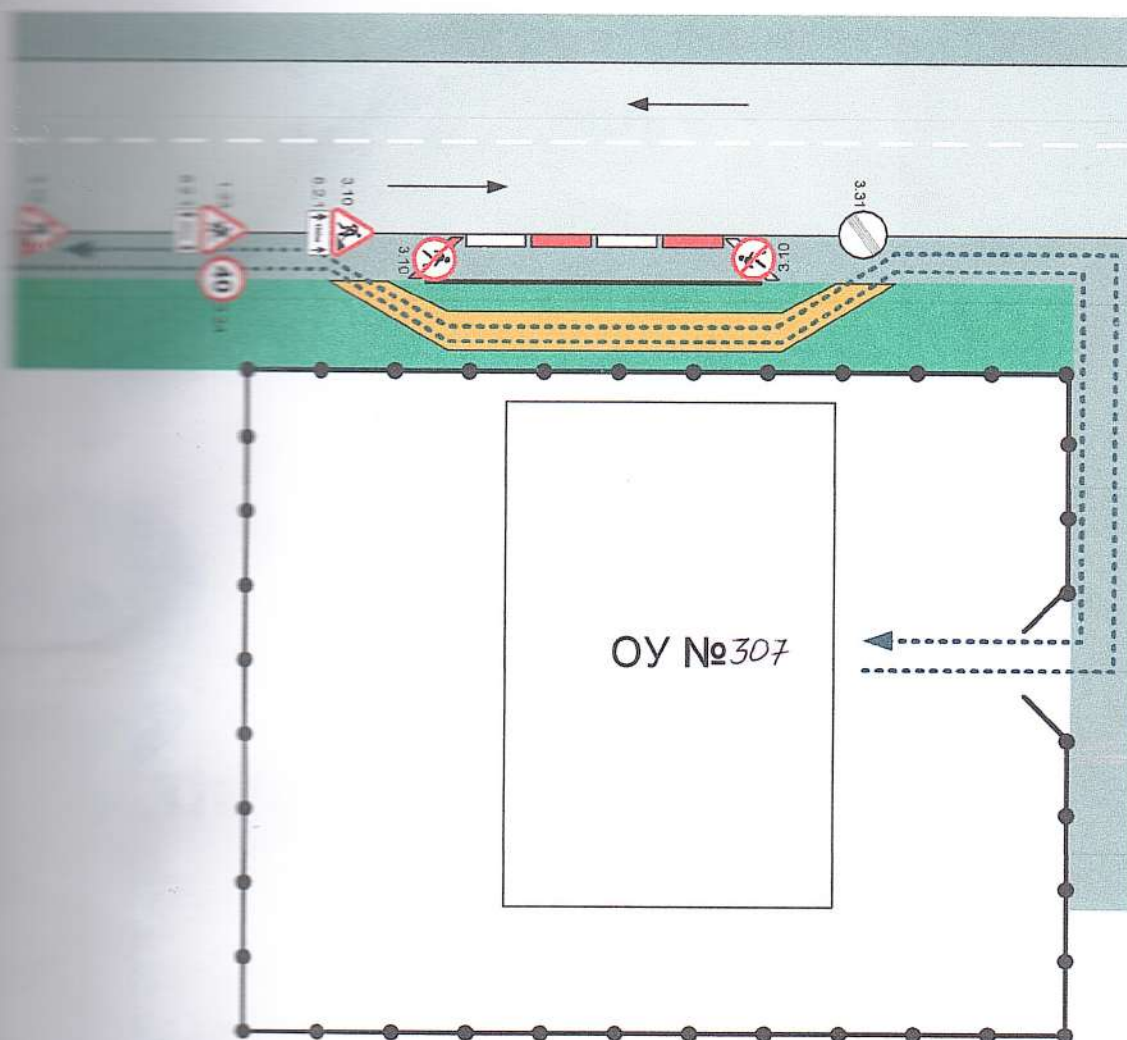
Образец схемы





-  - въезд/выезд грузовых транспортных средств
-  - движение грузовых транспортных средств по территории образовательного учреждения
-  - движение детей и подростков на территории образовательного учреждения
-  - место разгрузки/погрузки

Приложение

План-схема пути движения транспортных средств и детей
(обучающихся, воспитанников)
при проведении дорожных ремонтно-строительных работ
вблизи образовательного учреждения



-  - временная пешеходная дорожка
-  - направление движения транспортного потока
-  - рекомендуемое направление движения детей (учеников)

